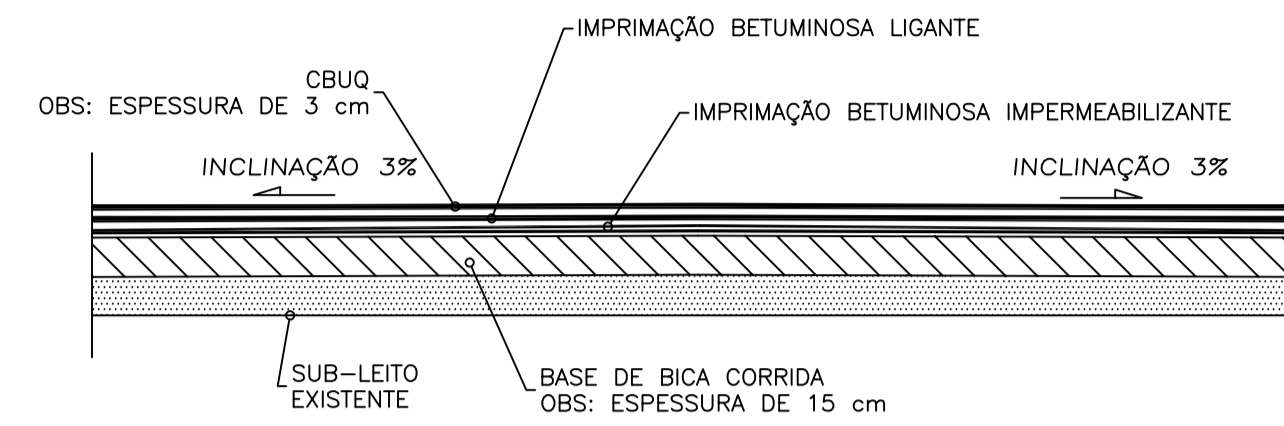
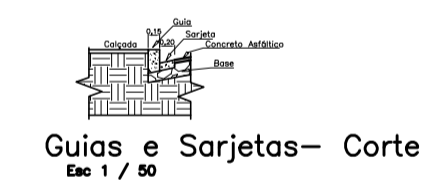
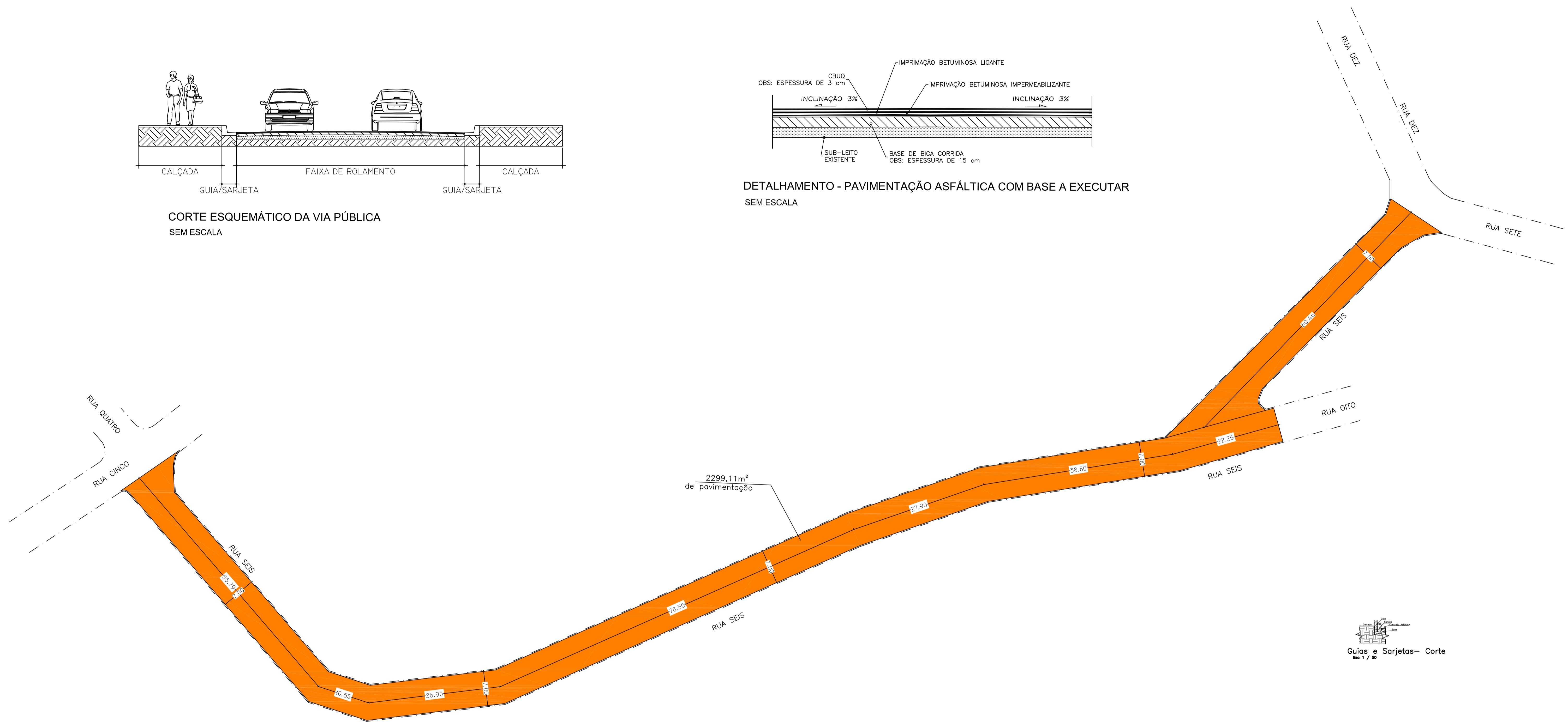


CORTE ESQUEMÁTICO DA VIA PÚBLICA SEM ESCALA



DETALHAMENTO - PAVIMENTAÇÃO ASFÁLTICA COM BASE A EXECUTAR SEM ESCALA



RUA SEIS E RUA DEZ  
1:400

VIA (TRECHO)	ÁREA (PAVIMENTO)	ESPESSURA
RUA SEIS	ÁREA = 2299,11 m <sup>2</sup>	3,00 CM
ÁREA TOTAL A SER PAVIMENTADA		2099,11 m <sup>2</sup>

LEGENDA

ÁREA A SER PAVIMENTADA

OBSERVAÇÃO:

- medida das ruas descontando a sarjeta.

		<b>PREFEITURA MUNICIPAL DE DIVINOLÂNDIA</b>		TOXIA ÚNICA ESCALA INDICADA
OBJETO				
INFRAESTRUTURA URBANA				
ENDEREÇO				
RUA SEIS - LOTEAMENTO SANTO ANTÔNIO				
Latitude 21°39'44.45" S e Longitude 46°43'57.88" O				
PROPRIETÁRIO				
PREFEITURA MUNICIPAL DE DIVINOLÂNDIA				
GESTOR		PROCESSO Nº	CONVÊNIO Nº	DATA
SECRETARIA DE DESENVOLVIMENTO REGIONAL				13/07/2023
ARQUIVO				
PAV_SDR_EST DEMANDA 060514				
ANTÔNIO DE PÁDUA AQUISTI PREFEITO MUNICIPAL		 FABIANO MARIANO RODRIGUES ENGENHEIRO CIVIL - CREA 30945/2012		
ART Nº 28027230221851106 REFERENTE A PROJETO, ORÇAMENTO				