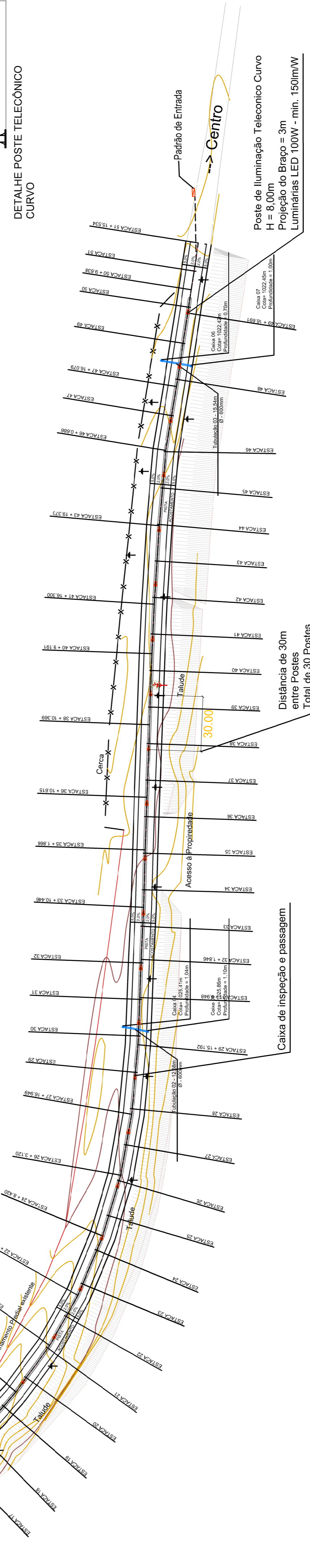
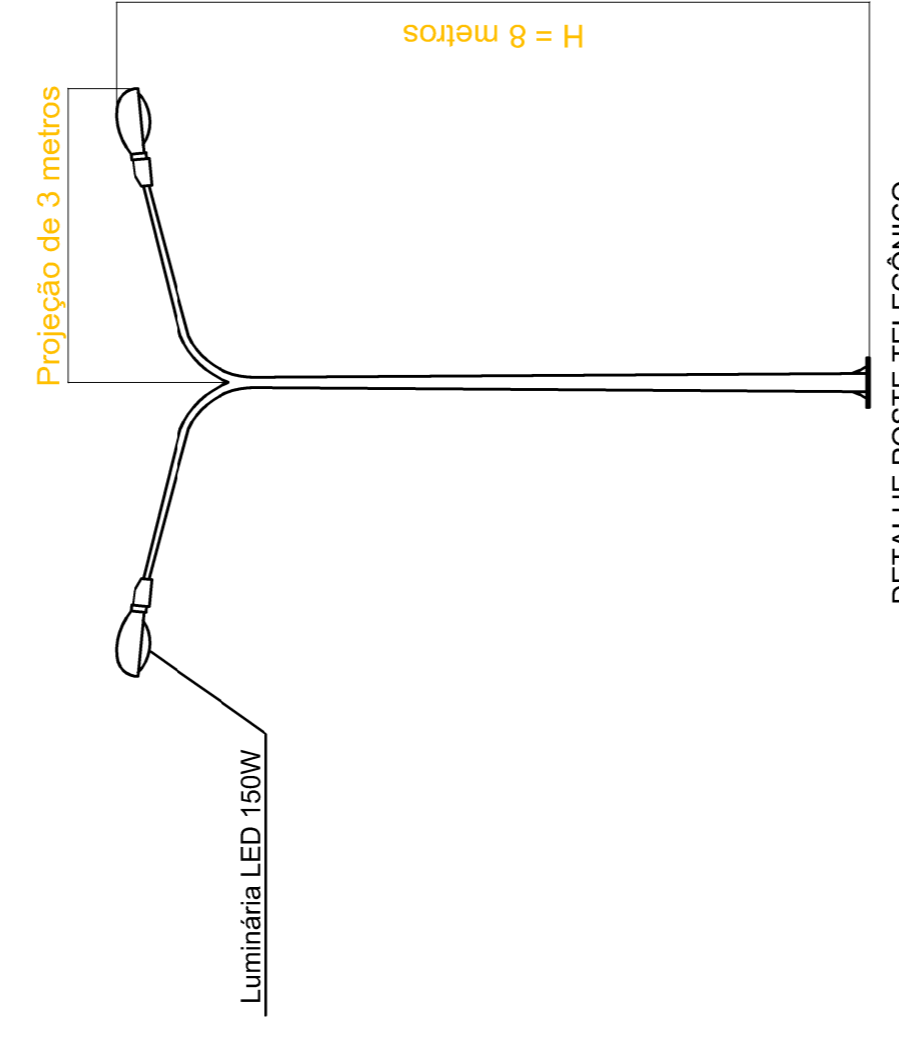
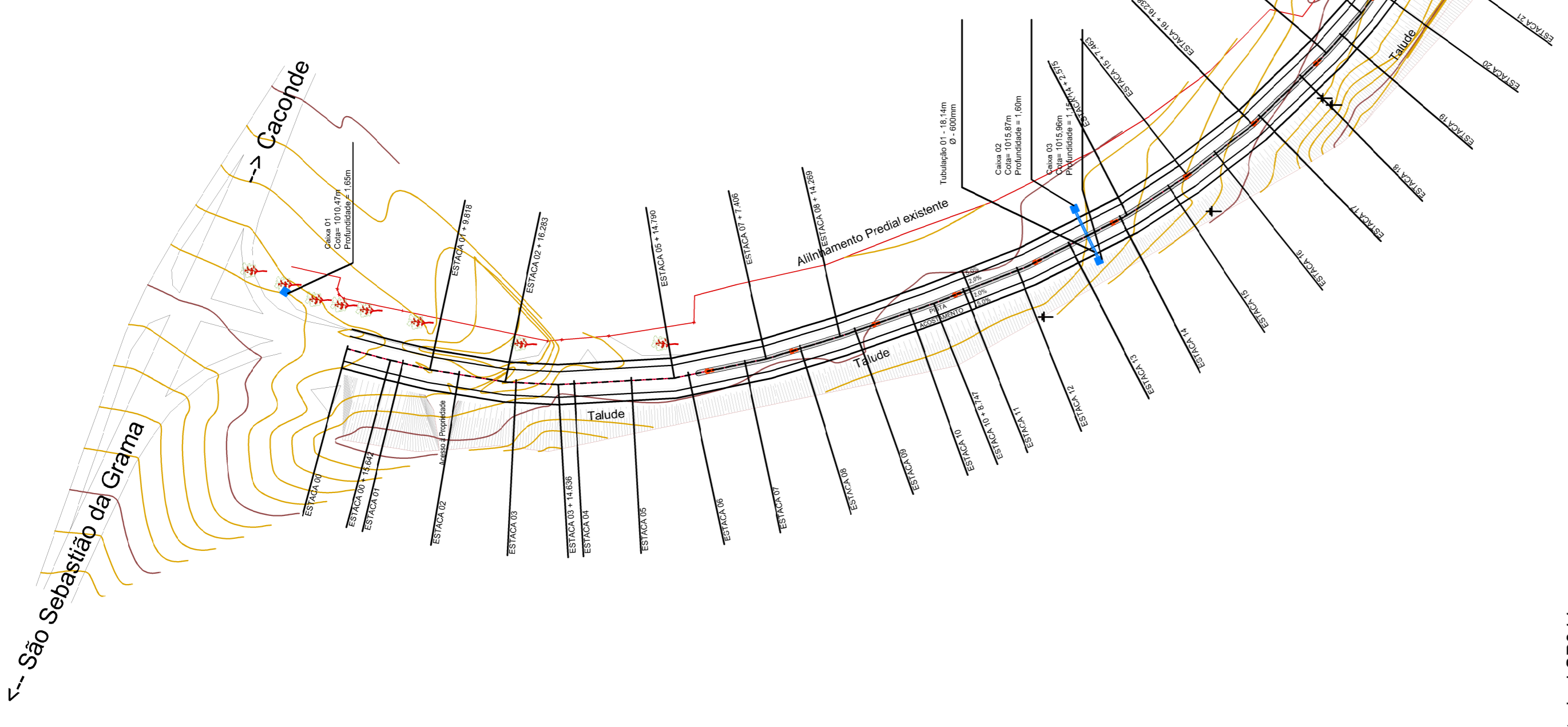



ESCALA 1/1500



Levantamento Situacional - Rodovia Estadual SP344

- **Planta do Levantamento Planialtimétrico Georreferenciado** - executado no trecho de aproximadamente 1.000,00m (mil metros) de extensão com 50,00m (cinquenta metros) de largura na Rodovia Estadual SP344, com latitude de 21°59'38,06" e longitude de 46°44'53,86", em conformidade com padrão DER.SP



Nº DESENHO ARTESP:	DE-SP0000344-002	EMISSÃO	05/11/2021
TÍTULO:	PROJETO ELÉTRICO - PLANTA	RESPONSÁVEL TÉCNICO	DER SP
RODOWAL:	SP-344	ESCALA	1/1500
TRECHO:	Km	ESCALA	1/1500
ESCALA:	INDICADA	FOLHA	ÚNICA

PROJETISTA		AUTENTICAÇÃO		ARQUIVO	
PROJ.	DATA	DOC. REFERENCIA	ASSUNTO	Data	Número
RES.	RESP. TEC./PROJETISTA			Projeto	Projeto
R00	05/11/2021	EMISSÃO INICIAL		Modelo	Modelo
	ENGR RAFAEL ZAMAI			Conselho	Conselho
	CREA: 505341824-1-SP			Assinatura	Assinatura
	RESP. TEC./PROJETISTA			CHEFE DA OBRA	CHEFE DA OBRA