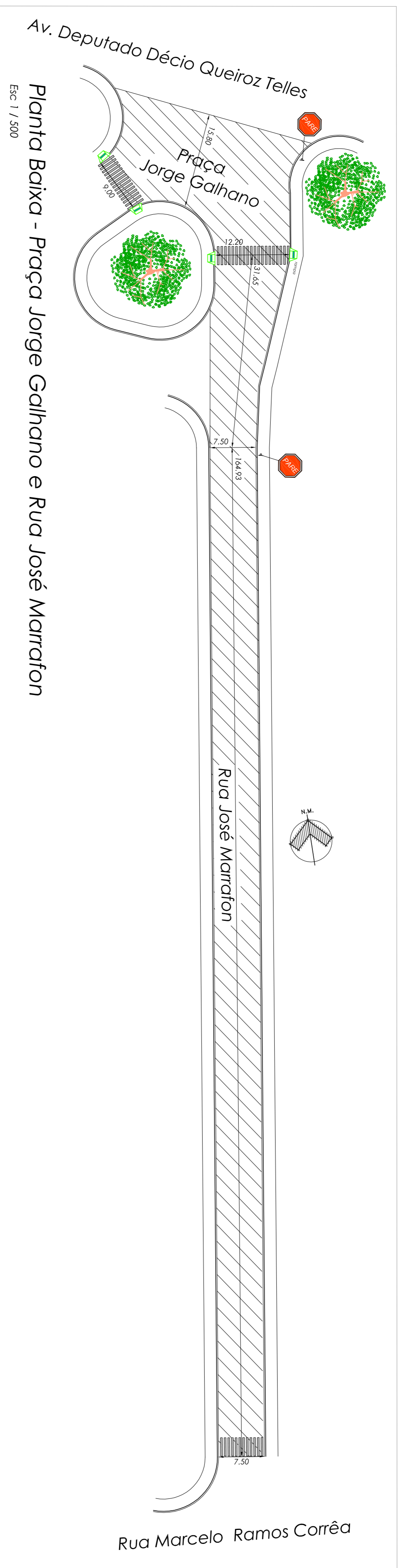
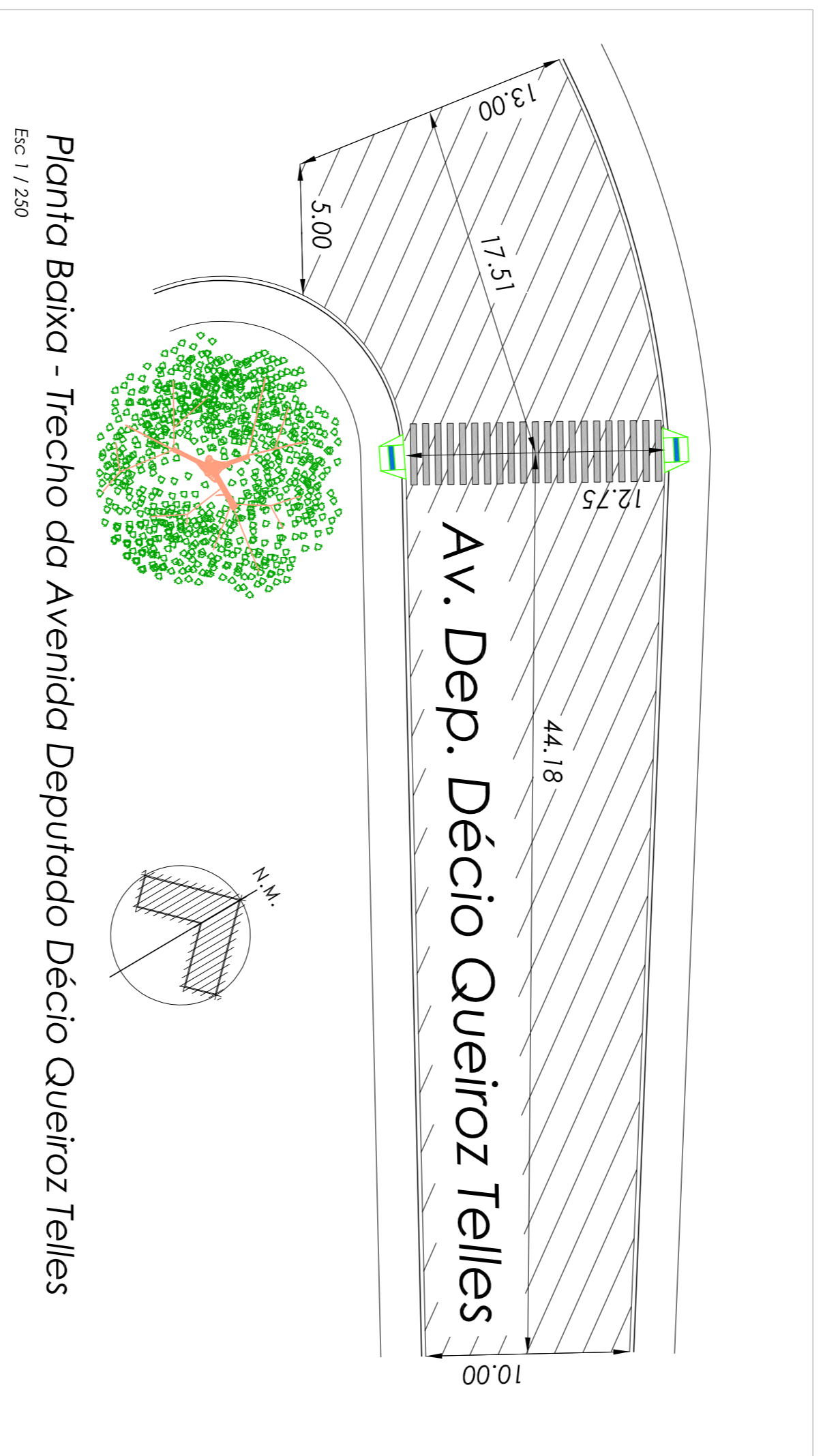


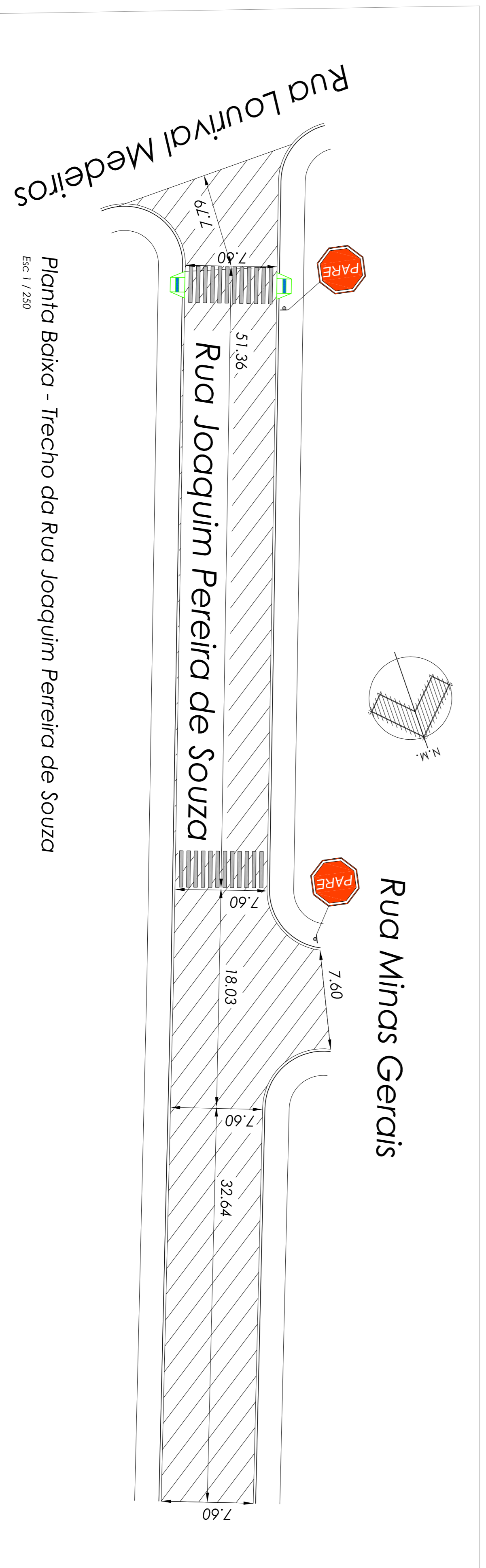
Legenda:
 Área a ser recapiada



Planta Baixa - Praça Jorge Galhano e Rua José Marratton
 Esc 1 / 500



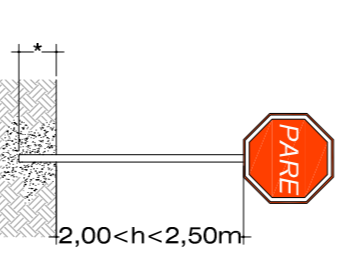
Planta Baixa - Trecho da Avenida Deputado Décio Queiroz Telles
 Esc 1 / 250



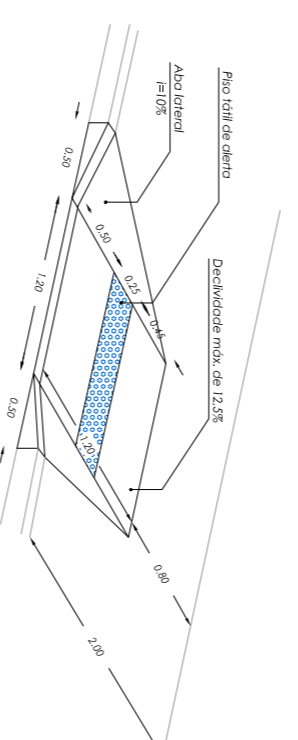
Planta Baixa - Trecho da Rua Joaquim Pereira de Souza
 Esc 1 / 250




UA	COLUNA (mm)	3
URBANA	500	14,50 x 12,50
URBANA	400	10,50 x 10,50
URBANA	400	20,00 x 10,50
RURAL	500	17,50 x 17,50
RURAL	400	20,00 x 10,50
RURAL	400	24,00 x 10,50



Detalhe Sinalização
 Esc 1 / 12,5



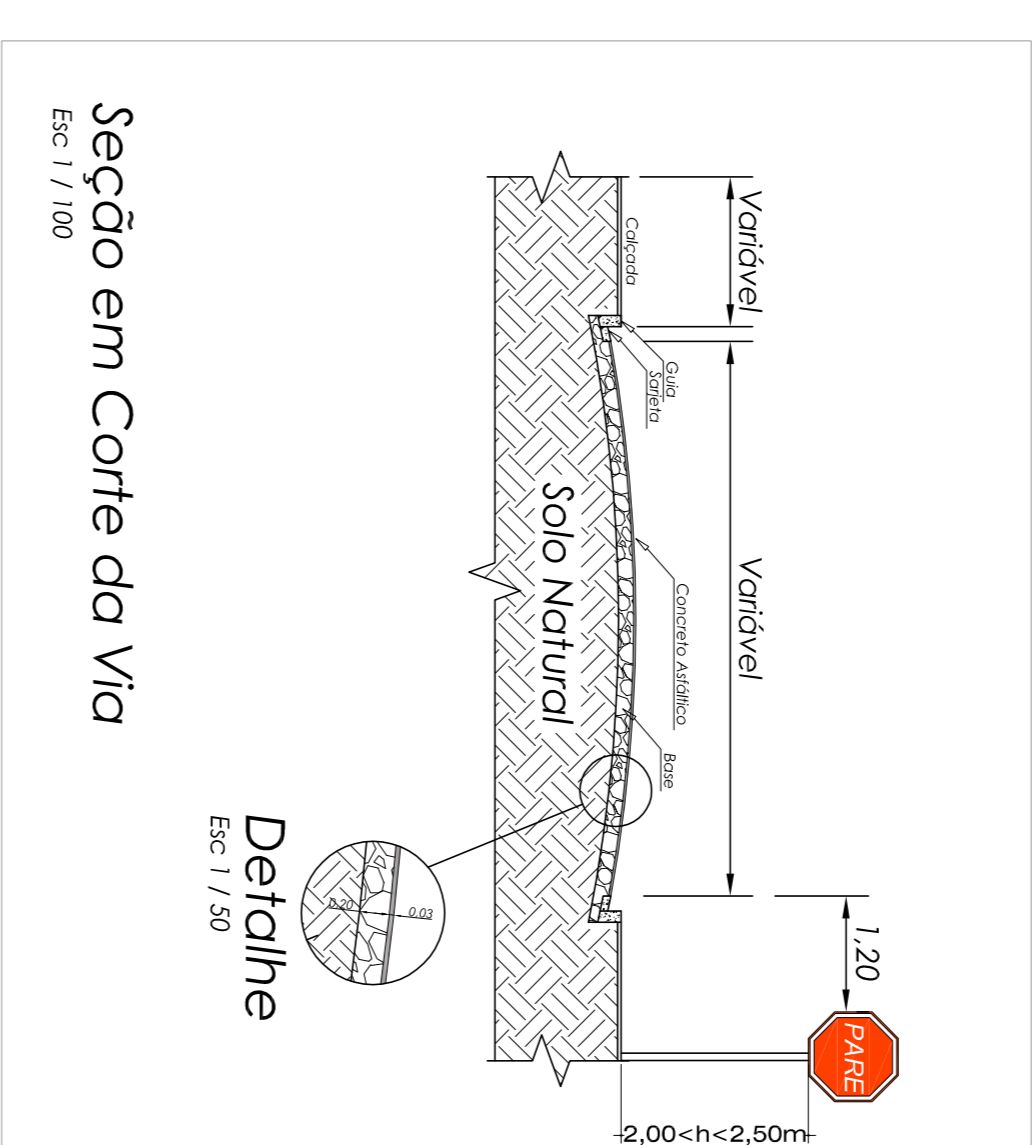
Detalhe Isométrico - Rampa de Acesso PNE
 Esc 1 / 50



Faixa de Pedestres
 Esc 1 / 100

Elemento	Material	Esp. (mm)	Alt. (mm)
Superfície da faixa - A	Asfalto	30	0,20 m
Revestimento da faixa - B	Asfalto	30	0,20 m
Revestimento da faixa - C	Asfalto	30	0,20 m


Ruas	Extensão (m ²)	Largura (média)	Área (real)
Praça Jorge Galhano e Rua José Marratton	212,38	8,40	1794,50
Trecho da Av. Dep. Décio Queiroz Telles	61,69	12,15	749,40
Trecho da Rua Joaquim Pereira de Souza	102,03	8,10	826,31
Área Total (m²)			3360,21



Seção em Corte da Via
 Esc 1 / 100

Projeto - Recape

Folha 2/2



Objeto: RECAPAMENTO DE VAS PÚBLICAS URBANAS

Endereço: Trecho da Praça Jorge Galhano, Rua José Marratton, Trecho da Av. Dep. Décio Queiroz Telles, Trecho da Rua Joaquim Pereira de Souza, Bairro Centro

Proprietário: PREFEITURA MUNICIPAL DE DIVINOLÂNDIA
 Local: Divinolândia - São Paulo.

Proprietário: Prefeitura Municipal de Divinolândia

Responsável Técnico: Edmilson Aparecido Ribeiro
 Engenheiro Civil

C.R.E.A.: SP- 506/1031338

AREAS

Ruas	Área (m ²)
Praça Jorge Galhano e Rua José Marratton	1794,50
Trecho da Av. Dep. Décio Queiroz Telles	749,40
Trecho da Rua Joaquim Pereira de Souza	826,31

OBSERVAÇÃO: Devido ao grande volume de curvas e ângulos, necessitando das ruas utilizadas as ferramentas computacionais para cálculo das áreas. Medidas das ruas desconsiderando a faixa (20 cm de cada lado). Comprometo da ruas medidas no eixo das ruas.