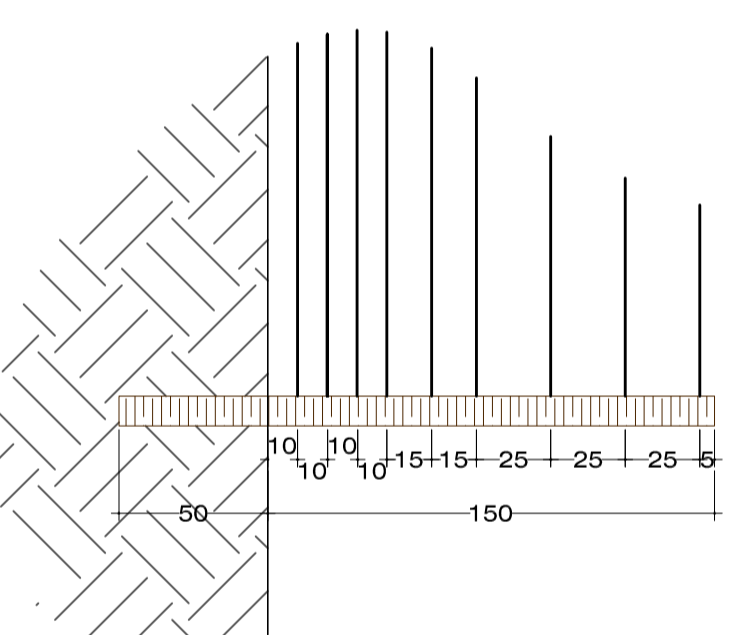


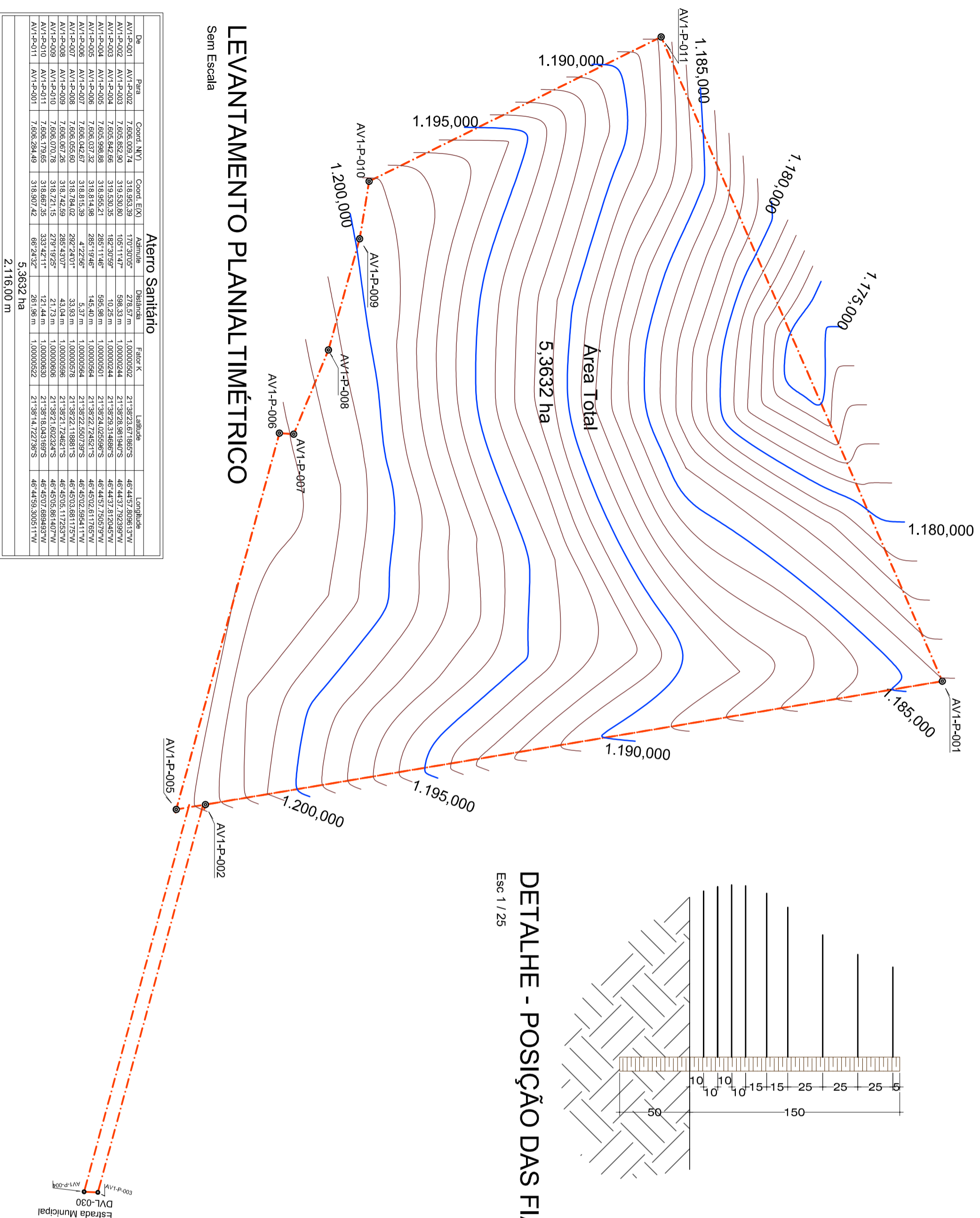
ELEVAÇÃO FRONTAL-CERCA

Esc 1 / 50



DETALHE - POSIÇÃO DAS FIADAS

Esc 1 / 25



LEVANTAMENTO PLANIALTIMÉTRICO

Sem Escala

De	Para	Coord. NBY	Coord. EXN	Altitude	Distância	Fator K	Latitude	Longitude
AV1-P-001	AV1-P-002	7.606.009.74	319.583.89	270.305	278.59 m	1.0000002	21°38'23.6718685 S	48°44'57.8896137 W
AV1-P-002	AV1-P-003	7.606.042.86	319.580.25	182.307	10.25 m	1.0000024	21°38'29.3148685 S	48°44'57.7604577 W
AV1-P-003	AV1-P-004	7.605.998.88	318.955.21	285.114	598.98 m	1.0000051	21°38'24.0259685 S	48°44'57.7604577 W
AV1-P-004	AV1-P-005	7.606.037.32	318.814.98	285.194	146.40 m	1.0000064	21°38'22.7248275 S	48°45'02.6177657 W
AV1-P-005	AV1-P-006	7.606.042.67	318.815.99	422.56	5.37 m	1.0000058	21°38'22.5507395 S	48°45'02.6984117 W
AV1-P-006	AV1-P-007	7.606.059.80	318.784.02	292.240	33.93 m	1.0000078	21°38'22.1188175 S	48°45'03.6811757 W
AV1-P-007	AV1-P-008	7.606.079.26	318.727.45	233.192	21.73 m	1.0000088	21°38'21.6262525 S	48°45'05.8142677 W
AV1-P-008	AV1-P-009	7.606.079.26	318.727.45	233.192	21.73 m	1.0000088	21°38'21.6262525 S	48°45'05.8142677 W
AV1-P-009	AV1-P-010	7.606.079.26	318.727.45	233.192	21.73 m	1.0000088	21°38'21.6262525 S	48°45'05.8142677 W
AV1-P-010	AV1-P-011	7.606.079.26	318.727.45	233.192	21.73 m	1.0000088	21°38'21.6262525 S	48°45'05.8142677 W
AV1-P-011	AV1-P-001	7.606.009.74	319.583.89	270.305	278.59 m	1.0000052	21°38'14.7227385 S	48°44'59.3005117 W

5,3632 ha

2.116,00 m

FECHAMENTO DO ATERRO SANITÁRIO


Folha Única

Objeto
FECHAMENTO DA ÁREA DESTINADA AO ATERRO SANITÁRIO

Localização
COORDENADAS UTM: 7.605.842,66m N
319.530,35m E

Bairro
BAIRRO SANTA VIRGINIA

Proprietário
PREFEITURA MUNICIPAL DE DIVINOLÂNDIA
Local : Divinolândia - São Paulo .



Vista aérea sem escala

Proprietário

Prefeitura Municipal de Divinolândia

Responsável Técnico

A.R.T. :
C.R.E.A.-SP 5061033138
Edmilson Aparecido Ribeiro
Engenheiro Civil

OBSERVAÇÃO:
ESCALA INDICADA NO DESENHO
DIMENSÕES EM CENTÍMETROS